

**Protocollo:**



## DOMANDA DI AUTORIZZAZIONE PAESAGGISTICA

(ai sensi dell'art 146 D. Lgs 42/04 e per le funzioni sub-delegate ai Comuni )

Al Comune di Albissola Marina  
Ufficio tecnico - Servizio Edilizia Privata  
P.za del Popolo,12  
17012- Albissola Marina

...l... sottoscritt.....  
nat...a.....il.....  
residente in ..... C.F. ....  
tel. / fax /e.mail .....

in qualità di **primo intestato** per la pratica in oggetto, presentata da n. ....soggetti in qualità di richiedenti come da autocertificazioni allegate; (il primo intestato è il soggetto di riferimento per le comunicazioni da e verso l'amministrazione nel corso del procedimento )

eventuale domicilio in Albissola Marina per l'invio delle comunicazioni:

- per conto proprio
  - in qualità di (rappresentante di persona giuridica, amministratore)..... della ditta con denominazione e ragione sociale..... con sede in .....CF / P IVA.....
- avente titolo alla presentazione della presente istanza in qualità di:
- proprietario
  - comproprietario con n. .... soggetti di cui si allega assenso scritto
  - altro titolo:.....


### CHIEDE IL RILASCIO DI AUTORIZZAZIONE PAESAGGISTICA

per le opere descritte nell'allegato progetto che consistono in sintesi in: ( riportare stessa descrizione della richiesta di titolo edilizio)

.....  
.....  
.....

da eseguire sull' immobile / terreno sito in ( Comune, provincia, via, n°, piano):

.....

<p>Comune Certificato Qualità e Ambiente</p> 	<p><a href="http://www.comune.albissolamarina.sv.it/">http://www.comune.albissolamarina.sv.it/</a> <b>Comune di Albissola Marina</b> <b>P.za del Popolo 12</b> <b>17012 Albissola Marina SV</b> <b>Tel 019.400.291 Fax 019.48.64.60</b> <b>E.Mail : <a href="mailto:tecnico@comune.albissolamarina.sv.it">tecnico@comune.albissolamarina.sv.it</a></b></p>
----------------------------------------------------------------------------------------------------------------------------------	--------------------------------------------------------------------------------------------------------------------------------------------------------------------------------------------------------------------------------------------------------------------------------------------------------------------------------------------------------------------------------

Individuato a Catasto  terreni  fabbricati: (indicare Foglio / mapp. / sub / categoria / sez. cens / class ).

.....  
avente destinazione d'uso:.....

Ricadente nella seguente zona del PUC vigente:.....

Ricadente nelle seguenti zone del P.T.C.P. Assetto Insediativi/ vegetazionale/geomorfologico:

.....  
.....  
.....  
Ricadente nelle seguenti zone del Piano di Bacino Fasce di Inondabilità /Suscettività Dissesto Versanti:

non interessato da alcun Piano Attuativo vigente

interno al Piano di..... denominato.....approvato con  
deliberazione C.C. n.....del.....e convenzionato con atto .....  
notaio .....del.....n. rep.....

INDIVIDUAZIONE DEL VINCOLO PAESAGGISTICO:

Estremi del provvedimento ministeriale o regionale di notevole interesse pubblico del vincolo per immobili o aree dichiarate di notevole interesse pubblico (art. 136 - 141 - 157 d.lgs. n. 42/2004 e s.m.i./ vedere sito [www.liguriavincoli.it](http://www.liguriavincoli.it)):


.....  
.....  
Aree tutelate per legge ai sensi dell'art. 142 del d.lgs. n. 42/2004 e s.m.i. comma:.....  
NB: Si precisa che ai sensi dell'art 142 comma 2 sono aree tutelate per legge quelle di cui al comma 1 lettere a),b),c),d),e) g) h) l) m) dello stesso articolo , che, alla data del 6 settembre 1985 NON ricadevano in zone delimitate negli strumenti urbanistici, ai sensi del DM 02.04.1968 n.1444 come zone territoriali omogenee A e B ( vedi PRIS approvato con DPGR n.1988 del 05.09.1977)

Altro: .....

Estremi di eventuali Autorizzazioni paesaggistiche e/o relative a vincoli di altra natura precedentemente rilasciate:

**DICHIARA :**

- 1) Di essere informato che l'espressione dell'autorizzazione paesaggistica NON è atto che autorizza l'esecuzione dei lavori e che per la realizzazione delle opere in progetto dovrà in seguito essere presentata idonea documentazione per ottenere i relativi permessi.

<p>Comune Certificato Qualità e Ambiente</p>  <p>Member of CISO Federation <b>RINA</b> ISO 9001 - ISO 14001 Certified Integrated Systems</p>	<p><a href="http://www.comune.albissolamarina.sv.it/">http://www.comune.albissolamarina.sv.it/</a> <b>Comune di Albissola Marina</b> <b>P.za del Popolo 12</b> <b>17012 Albissola Marina SV</b> <b>Tel 019.400.291 Fax 019.48.64.60</b> <b>E.Mail : <a href="mailto:tecnico@comune.albissolamarina.sv.it">tecnico@comune.albissolamarina.sv.it</a></b></p>
---------------------------------------------------------------------------------------------------------------------------------------------------------------------------------------------------------------------------------------------	--------------------------------------------------------------------------------------------------------------------------------------------------------------------------------------------------------------------------------------------------------------------------------------------------------------------------------------------------------------------------------

- 2) Di essere a conoscenza che l'autorizzazione paesaggistica ha valore esclusivamente per la valutazione ai fini della tutela paesaggistica e non sulla conformità agli strumenti urbanistici adottati o approvati, ai regolamenti edilizi e di settore, per i quali il progetto deve rispettare le norme di riferimento vigenti.
- 3) che in qualità di progettista è stato incaricato il tecnico: .....  
nato a ..... il ..... CF.....  
Iscritto al Collegio/Ordine..... della provincia di.....  
al n°..... P.IVA:.....  
con studio in..... tel. / fax /e.mail .....  
che sottoscrive per accettazione ( *timbro e firma* )

**ALLEGA**

- Fotocopia di un documento di identità in corso di validità dei soggetti indicati nella presente domanda
- ricevuta del versamento effettuato presso la Tesoreria del Comune attestante l'avvenuto pagamento della somma di euro ..... dovuta a titolo di diritti di segreteria, causale: Autorizzazione paesaggistica
- Relazione paesaggistica, in triplice copia, redatta ai sensi del D.P.C.M. 12.12.2005 e come da Protocollo d'Intesa Regione Liguria – Ministero Beni e Attività Culturali del 30/07/2007 (B.U.R. n. 38 del 19/09/2007)
- N° .....Tavole grafiche di progetto


NB: Tutti gli elaborati grafici devono essere datati e firmati dalla proprietà e dal progettista

Il richiedente: .....

Il Progettista ( *timbro e firma* ).....

Il proprietario: .....

Ai sensi e per gli effetti di cui al D. Lgs 30/06/2003 n°196 , i dati raccolti saranno utilizzati al solo fine degli adempimenti di legge

<p>Comune Certificato Qualità e Ambiente</p>  <p>Member of CISO Federation  <b>RINA</b>  ISO 9001 - ISO 14001  Certified Integrated Systems</p>	<p><a href="http://www.comune.albissolamarina.sv.it/">http://www.comune.albissolamarina.sv.it/</a>  <b>Comune di Albissola Marina</b>  <b>P.za del Popolo 12</b>  <b>17012 Albissola Marina SV</b>  <b>Tel 019.400.291 Fax 019.48.64.60</b>  <b>E.Mail : <a href="mailto:tecnico@comune.albissolamarina.sv.it">tecnico@comune.albissolamarina.sv.it</a></b></p>
------------------------------------------------------------------------------------------------------------------------------------------------------------------------------------------------------------------------------------------------	-------------------------------------------------------------------------------------------------------------------------------------------------------------------------------------------------------------------------------------------------------------------------------------------------------------------------------------------------------------------------------------